



Travnik, 07.04.2022. godine

FEDERALNI OPERATIVNI CENTAR CIVILNE ZAŠTITE SARAJEVO

KANTONALNI OPERATIVNI CENTAR CIVILNE ZAŠTITE TRAVNIK

Na osnovu prikupljenih i obrađenih izvješća od općinskih operativnih centara CZ-e, BIHAMK-a, Federalnog meteorološkog zavoda, Agencije za vodno područje rijeke Save, Elektrodistributera na području KSB dostavlja:

Dnevnu informaciju

za vremenski period od **09:00 sati 06.04.2022 .g. do 09:00 sati 07.04.2022.g.**

POŽARI:

Općina Jajce: Vatrogasci teritorijalne vatrogasne jedinice Jajce imali jednu intervenciju u ul. Kralja Tvrtka, gdje je gorjelo nisko rastinje i suha trava. Požar je ugašen.

Općina Travnik: Vatrogasci teritorijalne vatrogasne jedinice Travnik imali dvije intervencije:

1. U mjestu Dolac, gorjelo nisko rastinje i suha trava
2. U mjestu Pokrajčići, gorjelo nisko rastinje i suha trava

Požari su ugašeni.

Općina Vitez: Vatrogasci dobrovoljnog vatrogasnog društva **Vitez** imali dvije intervencije:

1. U mjestu Gornji Mošunj, gorjelo nisko rastinje i suha trava
2. U mjestu Krtina mahala, gorjelo nisko rastinje

Požari su ugašeni.

Vatrogasci dobrovoljnog vatrogasnog društva **Stari Vitez** imali tri intervencije:




1. U mjestu Vraniska, gorjelo nisko rastinje i šikare
2. U mjestu Rijeka, gorjela suha trava
3. U mjestu Šljivčica, gorjelo nisko rastinje i šikare

Svi požari su ugašeni.

Vodostaji

SLIV RIJEKE VRBAS I BOSNA

Stanica	Vodotok	Zadnje mjerenje	Vodostaj (cm)	Trend	Podaci
HS Gornji Vakuf	Vrbas	07.04.22 08:00	9 cm		Max. zab. vodostaj 233 cm 09.01.2010. Poč. obavj. 74 cm
HS Bugojno	Vrbas	07.04.22 08:00	57 cm		Max. zab. vodostaj 184 cm 03.02.2019 Poč. obavj. 97 cm
HS Daljan	Vrbas	07.04.22 08:00	52 cm		Max. zab. vodostaj 364 cm 09.01.2010 Poč. obavj. 109 cm
					Max. zab. vodostaj

HS Kozluk	Vrbas	07.04.22 08:00	-16 cm		373 cm 10.01.2010 Poč. obavj. 174 cm
HS Veseočica	Veseočica	07.04.22 08:00			Max. zab. vodostaj 141 cm 07.11.2016 Poč. obavj. 71 cm
HS Fojnica	Dragača	07.04.22 08:00	69 cm		
HS Travnik	Lašva	07.04.22 08:00	65 cm		Max. zab. vodostaj 135 cm 16.05.2014

Vodoopskrba

Uredna bez prekida.

Elektroopskrba

Uredna, osim u općinama gdje se vrši plansko isključivanje elektro mreže usljed radova na redovitom održavanju elektro mreže.

Stanje na prometnicama

Donji Vakuf – Jajce, zbog sanacionih radova kod mjesta Skela, saobraća se naizmjenično, jednom trakom. U noćnim satima (22-06 sati) saobraćaj je obustavljen a vozila preusmjerena na obilaznicu oko tunela (krug fabrike Metaling).

Temperatura zraka u jutarnjim satima iznosila je od 4 do 7 °C.

KANTONALNI OPERATIVNI CENTAR