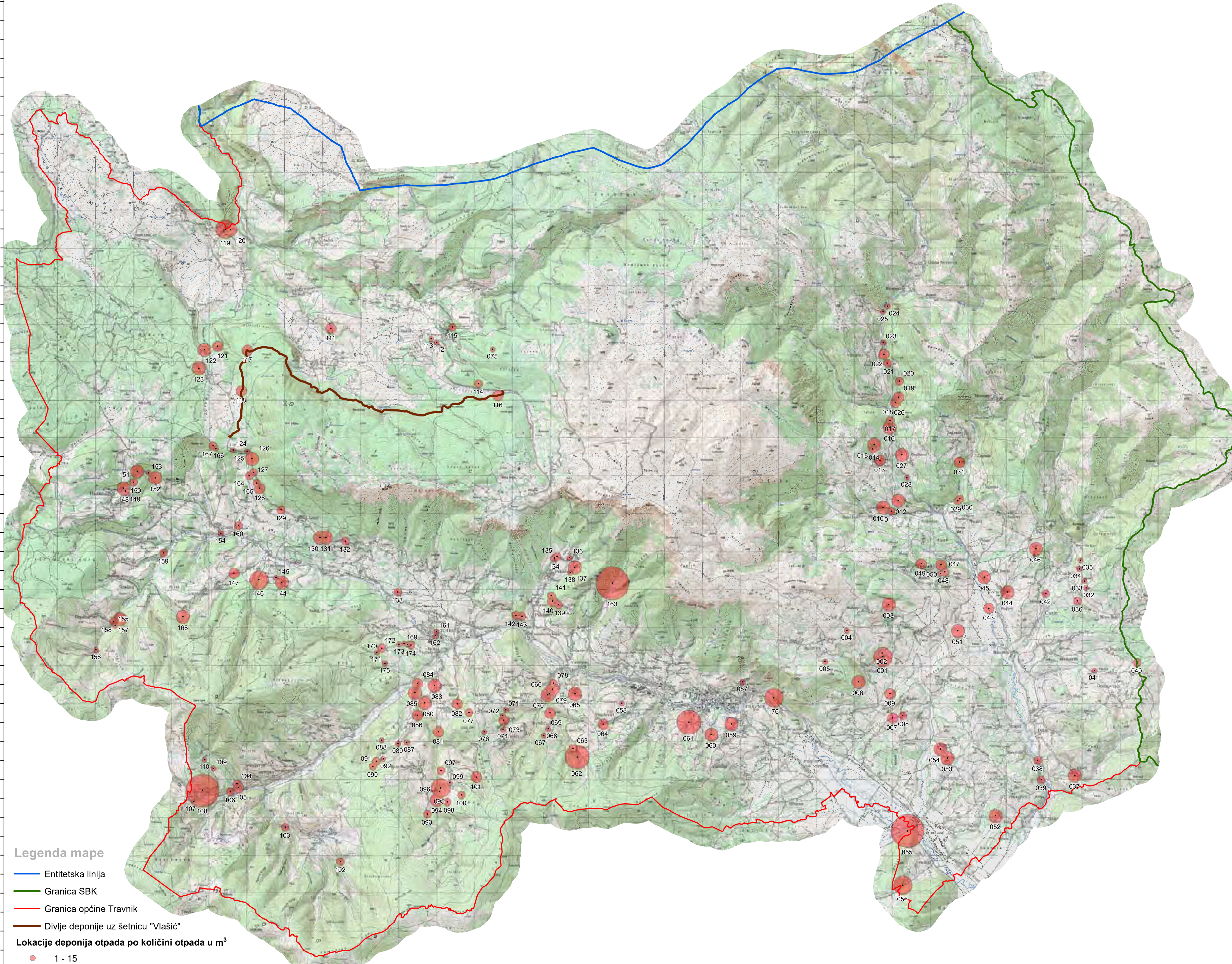

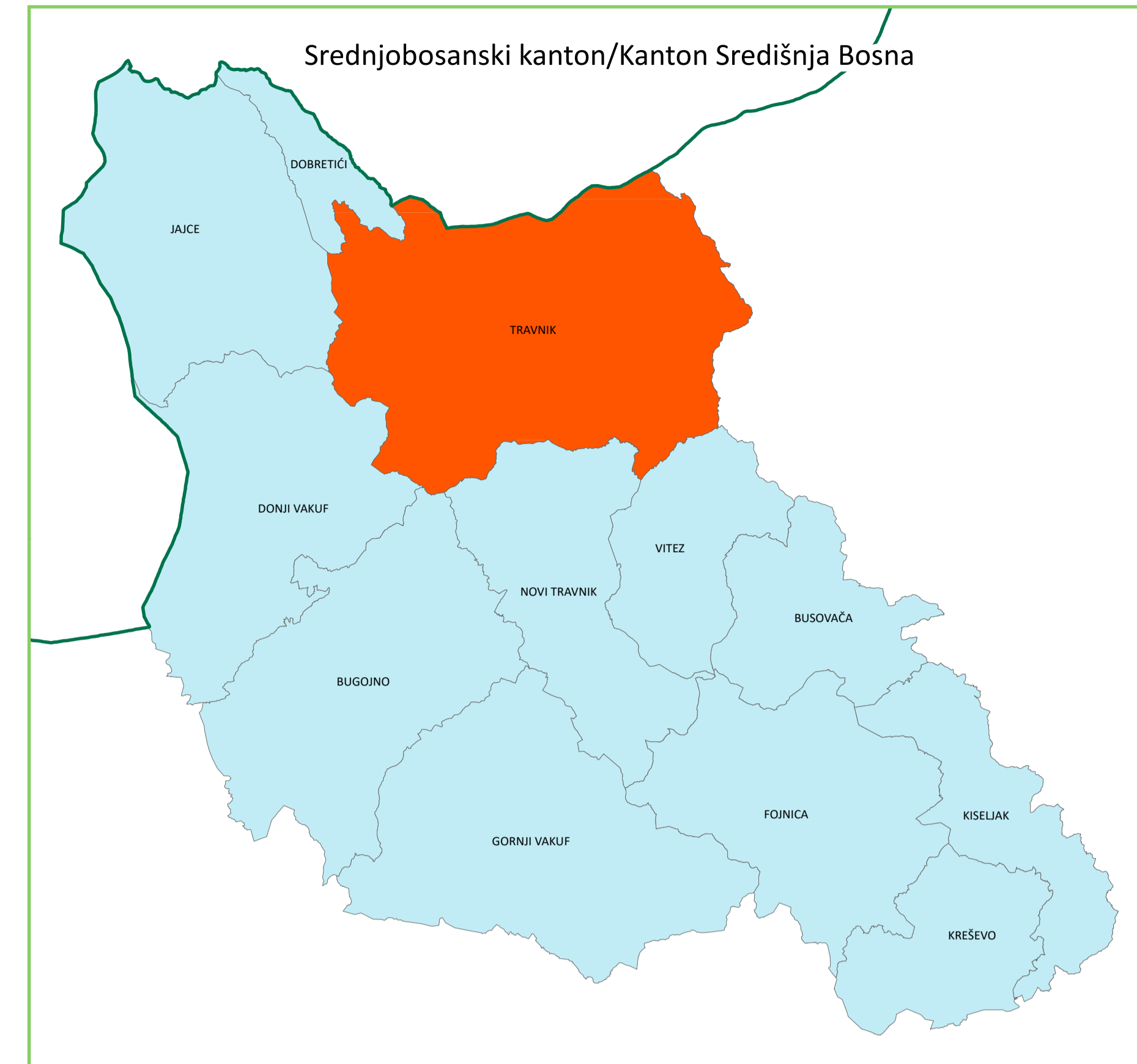
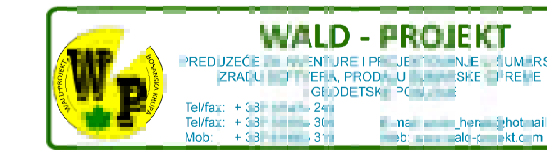


# MAPA ILEGALNIH DEPONIJA OTPADA NA DRŽAVNOM I PRIVATNOM ŠUMSKOM ZEMLJIŠTU NA PODRUČJU OPĆINE TRAVNIK



- Legenda mape**
- Entitetska linija
  - Granica SBK
  - Granica općine Travnik
  - Divlje deponije uz šetnicu "Vlašić"
- Lokacije deponija otpada po količini otpada u m<sup>3</sup>**
- 1 - 15
  - 16 - 40
  - 41 - 80
  - 81 - 250
  - 251 - 500
  - 501 - 1000
  - 1001 - 5000



Redni broj	Naziv lokacije	Koordinate	Vlasnik	Država	Redni broj	Naziv lokacije	Koordinate	Vlasnik	Država
001	BALUČIĆI	44°17'55"N	17°48'50"E	SBK	001	BALUČIĆI	44°17'55"N	17°48'50"E	SBK
002	BALUČIĆI	44°17'55"N	17°48'50"E	SBK	002	BALUČIĆI	44°17'55"N	17°48'50"E	SBK
003	BALUČIĆI	44°17'55"N	17°48'50"E	SBK	003	BALUČIĆI	44°17'55"N	17°48'50"E	SBK
004	BALUČIĆI	44°17'55"N	17°48'50"E	SBK	004	BALUČIĆI	44°17'55"N	17°48'50"E	SBK
005	BALUČIĆI	44°17'55"N	17°48'50"E	SBK	005	BALUČIĆI	44°17'55"N	17°48'50"E	SBK
006	BALUČIĆI	44°17'55"N	17°48'50"E	SBK	006	BALUČIĆI	44°17'55"N	17°48'50"E	SBK
007	BALUČIĆI	44°17'55"N	17°48'50"E	SBK	007	BALUČIĆI	44°17'55"N	17°48'50"E	SBK
008	BALUČIĆI	44°17'55"N	17°48'50"E	SBK	008	BALUČIĆI	44°17'55"N	17°48'50"E	SBK
009	BALUČIĆI	44°17'55"N	17°48'50"E	SBK	009	BALUČIĆI	44°17'55"N	17°48'50"E	SBK
010	BALUČIĆI	44°17'55"N	17°48'50"E	SBK	010	BALUČIĆI	44°17'55"N	17°48'50"E	SBK

Projekat: Identifikacija, mapiranje i saniranje odabranih deponija koje se nalaze na šumskom zemljištu na području općine Travnik je implementiran od strane Asocijacije privatnih šumoposjednika Srednjobosanskog kantona, u saradnji sa sljedećim partnerima u projektu:

1. Općina Travnik
2. Javno komunalno preduzeće „Bašbunar“ Travnik
3. ŠPD Srednjobosanske šume d.o.o. Donji Vakuf, šumarija Travnik
4. Turistička zajednica SBK/KSB
5. Udruženje Vlašić planet života
6. Zavod za javno zdravstvo SBK/KSB
7. Fea—Inicijativa za šumarstvo i okoliš



Projekat je financiran od strane Ministarstva poljoprivrede, vodoprivrede i šumarstva Srednjobosanskog kantona/Kantona Središnje Bosne, Kantonalna uprava za šumarstvo

  
 Ministarstvo poljoprivrede, vodoprivrede i šumarstva Srednjobosanskog kantona/  
 Kantona Središnje Bosne  
 Kantonalna uprava za šumarstvo  
 Ul. Alekse Konzula b.b.  
 72 270 Travnik  
 Web stranica: <http://www.sbk-ksb.gov.ba/hr/ministarstvo-poljoprivrede,-vodoprivrede-i-sumarstva.html>

  
 Asocijacija privatnih šumoposjednika  
 Srednjobosanskog kantona  
 Ul. Alekse Šantića b.b.  
 72 260 Busovača  
 E-mail: [info@aps-sbk.ba](mailto:info@aps-sbk.ba), [asocijacijapsbk@gmail.com](mailto:asocijacijapsbk@gmail.com)  
 Web stranica: <https://www.aps-sbk.ba/>