



Travnik, 31.03.2022. godine

## FEDERALNI OPERATIVNI CENTAR CIVILNE ZAŠTITE SARAJEVO

### KANTONALNI OPERATIVNI CENTAR CIVILNE ZAŠTITE TRAVNIK

Na osnovu prikupljenih i obrađenih izvješća od općinskih operativnih centara CZ-e, BIHAMK-a, Federalnog meteorološkog zavoda, Agencije za vodno područje rijeke Save, Elektrodistributera na području KSB dostavlja:

#### Dnevnu informaciju

za vremenski period od **09:00 sati 30.03.2022 .g. do 09:00 sati 31.03.2022.g.**

#### POŽARI:

**Općina Bugojno:** Vatrogasci dobrovoljnog vatrogasnog društva Bugojno imali jednu intervenciju u naselju Bristovi, gdje je gorio otpad u gradskoj deponiji. Požar je ugašen.

**Općina Jajce:** Vatrogasci teritorijalne vatrogasne jedinice Jajce imali jednu intervenciju u naselju Lendići, gdje je gorjela suha trava. Požar je ugašen.

**Općina Kiseljak:** Vatrogasci profesionalne vatrogasne jedinice Kiseljak imali dvije intervencije:

1. U mjestu Gromiljak, gorjelo nisko rastinje
2. U mjestu Mala Sotnica, gorjelo nisko rastinje i korov.

Požari su ugašeni.

**Općina Travnik:** Vatrogasci teritorijalne vatrogasne jedinice Travnik imali jednu intervenciju u mjestu Nova Bila, gdje je gorjelo nisko rastinje i suha trava. Požar je ugašen.

**Općina Vitez:** Vatrogasci dobrovoljnog vatrogasnog društva Vitez, imali jednu intervenciju u mjestu Gornja Večeriska, gdje je gorjelo nisko rastinje i šuma. Požar je ugašen.

**NUS:** Jedna prijava NUS-a općina **Gornji Vakuf-Uskoplje:**  
Lokalitet Voljice ( projektil-osa )








Jedna prijava NUS-a općina **Travnik:**  
Lokalitet Slimena ( NUS )

Jedna prijava NUS-a općina **Vitez:**  
Lokalitet Kruščica ( tromblon )

Prijave o pronalasku eksplozivnih sredstava prosljeđene su uposlenicima Federalne uprave civilne zaštite timu UES.

## Vodostaji

### SLIV RIJEKE VRBAS I BOSNA

Stanica	Vodotok	Zadnje mjerenje	Vodostaj (cm)	Trend	Podaci
HS Gornji Vakuf	Vrbas	31.03.22 08:00	13 cm		Max. zab. vodostaj 233 cm 09.01.2010. Poč. obavj. 74 cm
HS Bugojno	Vrbas	31.03.22 08:00	48 cm		Max. zab. vodostaj 184 cm 03.02.2019 Poč. obavj. 97 cm
HS Daljan	Vrbas	31.03.22 08:00	39 cm		Max. zab. vodostaj 364 cm 09.01.2010 Poč. obavj. 109 cm
HS Kozluk	Vrbas	31.03.22 08:00	-26 cm		Max. zab. vodostaj 373 cm 10.01.2010 Poč. obavj. 174 cm
HS Veseočica	Veseočica	31.03.22 08:00	50 cm		Max. zab. vodostaj 141 cm 07.11.2016 Poč. obavj. 71 cm
HS Fojnica	Dragača	31.03.22 08:00	66 cm		
HS Travnik	Lašva	31.03.22 08:00	61 cm		Max. zab. vodostaj 135 cm 16.05.2014

### Vodopskrba

Uredna bez prekida.

### Elektroopskrba

Uredna, osim u općinama gdje se vrši plansko isključivanje elektro mreže usljed radova na redovitom održavanju elektro mreže.

### Stanje na prometnicama

**Donji Vakuf – Jajce**, zbog sanacionih radova kod mjesta Skela, saobraća se naizmjenično, jednom trakom. U noćnim satima (22-06 sati) saobraćaj je obustavljen a vozila preusmjerena na obilaznicu oko tunela (krug fabrike Metaling).

**Temperatura zraka** u jutarnjim satima iznosila je od 9 do 14 °C.

### KANTONALNI OPERATIVNI CENTAR