



Travnik, 24.03.2022. godine

FEDERALNI OPERATIVNI CENTAR CIVILNE ZAŠTITE SARAJEVO

KANTONALNI OPERATIVNI CENTAR CIVILNE ZAŠTITE TRAVNIK

Na osnovu prikupljenih i obrađenih izvješća od općinskih operativnih centara CZ-e, BIHAMK-a, Federalnog meteorološkog zavoda, Agencije za vodno područje rijeke Save, Elektrodistributera na području KSB dostavlja:

Dnevnu informaciju

za vremenski period od **09:00 sati 23.03.2022 .g. do 09:00 sati 24.03.2022.g.**

POŽARI:

Općina Bugojno: Vatrogasci dobrovoljnog vatrogasnog društva Bugojno imali jednu intervenciju u mjestu Golo Brdo, gdje je gorjela šuma. Požar je ugašen.

Općina Busovača: Vatrogasci dobrovoljnog vatrogasnog društva Busovača imali dvije intervencije:

1. U mjestu Donja Kula, gorjelo nisko rastinje
2. U mjestu Donji Solakovići, gorjelo nisko rastinje

Požari su ugašeni.

Općina Gornji Vakuf-Uskoplje: Vatrogasci profesionalne vatrogasne jedinice Gornji Vakuf-Uskoplje imali tri intervencije:

1. U mjestu Grabine, gorjela suha trava
2. U krugu firme VIK, gorjela suha trava
3. U naselju Vrse, gorio krov kuće

Općina Jajce: Vatrogasci teritorijalne vatrogasne jedinice Jajce imali dvije intervencije:

1. U naselju Smionica, gorjela nisko rastinje i šuma
2. U naselju Zastinje, gorio otpad koji se proširio na nisko rastinje

Općina Kiseljak: Vatrogasci profesionalne vatrogasne jedinice Kiseljak imali dvije intervencije:

1. U mjestu Badnje, gorjelo nisko rastinje i korov
2. U mjestu Buzuci, gorjelo nisko rastinje i korov

Općina Travnik: Vatrogasci teritorijalne vatrogasne jedinice Travnik imali pet intervencija:

1. U mjestu Putičevo, gorjelo nisko rastinje i suha trava
2. U mjestu Donje Putičevo, gorjela piramida elektro stuba i deponija smeća
3. U ul. Šehida, gorio otpad u kontejneru
4. U mjestu Putičevo, gorjelo nisko rastinje i suha trava
5. U selu Šarići, gorjelo nisko rastinje, suha trava i šuma

Općina Vitez: Vatrogasci dobrovoljnog vatrogasnog društva Stari Vitez imali dvije intervencije:

1. U mjestu Ahmići, požar šikare i deponije guma
2. U mjestu Grbavica, gorjelo nisko rastinje, šikare i šuma

Požari su ugašeni.








NUS: Tri prijave NUS-a općina **Travnik:**

- Lokalitet PS Travnik (ručna bomba)
- Lokalitet Gornje Putićevo (ručna bomba)
- Lokalitet Turbe (tromblon u potoku)

Prijave o pronalasku eksplozivnih sredstava prosljeđene su uposlenicima Federalne uprave civilne zaštite timu UES.

Vodostaji

SLIV RIJEKE VRBAS I BOSNA

Stanica	Vodotok	Zadnje mjerenje	Vodostaj (cm)	Trend	Podaci
HS Gornji Vakuf	Vrbas	24.03.22 08:00	4 cm		Max. zab. vodostaj 233 cm 09.01.2010. Poč. obavj. 74 cm
HS Bugojno	Vrbas	24.03.22 08:00	40 cm		Max. zab. vodostaj 184 cm 03.02.2019 Poč. obavj. 97 cm
HS Daljan	Vrbas	24.03.22 08:00	32 cm		Max. zab. vodostaj 364 cm 09.01.2010 Poč. obavj. 109 cm
HS Kozluk	Vrbas	24.03.22 08:00	-30 cm		Max. zab. vodostaj 373 cm 10.01.2010 Poč. obavj. 174 cm
HS Veseočica	Veseočica	24.03.22 08:00	46 cm		Max. zab. vodostaj 141 cm 07.11.2016 Poč. obavj. 71 cm
HS Fojnica	Dragača	24.03.22 08:00	59 cm		
HS Travnik	Lašva	24.03.22 08:00	60 cm		Max. zab. vodostaj 135 cm 16.05.2014

Vodopskrba

Uredna bez prekida.

Elektroopskrba

Uredna, osim u općinama gdje se vrši plansko isključivanje elektro mreže usljed radova na redovitom održavanju elektro mreže.

Stanje na prometnicama

Donji Vakuf – Jajce, zbog sanacionih radova kod mjesta Skela, saobraća se naizmjenično, jednom trakom. U noćnim satima (22-06 sati) saobraćaj je obustavljen a vozila preusmjerena na obilaznicu oko tunela (krug fabrike Metaling).

Temperatura zraka u jutarnjim satima iznosila je od - 2 do 1 °C.

KANTONALNI OPERATIVNI CENTAR