



Travnik, 14.04.2022. godine

FEDERALNI OPERATIVNI CENTAR CIVILNE ZAŠTITE SARAJEVO

KANTONALNI OPERATIVNI CENTAR CIVILNE ZAŠTITE TRAVNIK

Na osnovu prikupljenih i obrađenih izvješća od općinskih operativnih centara CZ-e, BIHAMK-a, Federalnog meteorološkog zavoda, Agencije za vodno područje rijeke Save, Elektrodistributera na području KSB dostavlja:

Dnevnu informaciju

za vremenski period od **09:00 sati 13.04.2022 .g. do 09:00 sati 14.04.2022.g.**

POŽARI:

Općina Bugojno: Vatrogasci dobrovoljnog vatrogasnog društva Bugojno imali jednu intervenciju u ul. Wagnerova, gdje je gorio otpad u kontejneru. Požar je ugašen.

Općina Busovača: Vatrogasci dobrovoljnog vatrogasnog društva Busovača imali jednu intervenciju na lokalitetu Mihaljevići, gdje je gorjela kuća. Požar je ugašen.

Općina Jajce: Vatrogasci teritorijalne vatrogasne jedinice Jajce imali jednu intervenciju u ul. Mračaj, gdje je gorjelo nisko rastinje i suha trava. Požar je ugašen.

Općina Travnik: Vatrogasci teritorijalne vatrogasne jedinice Travnik imali jednu intervenciju na lokalitetu Prahulje, gdje je gorjelo nisko rastinje i suha trava. Požar je ugašen.




NUS: Jedna prijava NUS-a općina **Kiseljak:**
Lokalitet stara zgrada Kiseljak (NUS-streljivo)

Prijava o pronalasku eksplozivnih sredstava prosljeđena je uposlenicima Federalne uprave civilne zaštite timu UES.

Vodostaji

SLIV RIJEKE VRBAS I BOSNA

Stanica	Vodotok	Zadnje mjerenje	Vodostaj (cm)	Trend	Podaci
HS Gornji Vakuf	Vrbas	14.04.22 08:00	11 cm		Max. zab. vodostaj 233 cm 09.01.2010. Poč. obavj. 74 cm
HS Bugojno	Vrbas	14.04.22 08:00	61 cm		Max. zab. vodostaj 184 cm 03.02.2019 Poč. obavj. 97 cm
HS Daljan	Vrbas	14.04.22	63 cm		Max. zab. vodostaj 364 cm 09.01.2010

		08:00			Poč. obavj. 109 cm
HS Kozluk	Vrbas	14.04.22 08:00	-7 cm		Max. zab. vodostaj 373 cm 10.01.2010 Poč. obavj. 174 cm
HS Veseočica	Veseočica	14.04.22 08:00			Max. zab. vodostaj 141 cm 07.11.2016 Poč. obavj. 71 cm
HS Fojnica	Dragača	14.04.22 08:00	70 cm		
HS Travnik	Lašva	14.04.22 08:00	68 cm		Max. zab. vodostaj 135 cm 16.05.2014

Vodoopskrba

Uredna bez prekida.

Elektroopskrba

Uredna, osim u općinama gdje se vrši plansko isključivanje elektro mreže usljed radova na redovitom održavanju elektro mreže.

Stanje na prometnicama

Donji Vakuf – Jajce, zbog sanacionih radova kod mjesta Skela, saobraća se naizmjenično, jednom trakom. U noćnim satima (22-06 sati) saobraćaj je obustavljen a vozila preusmjerena na obilaznicu oko tunela (krug fabrike Metaling).

Temperatura zraka u jutarnjim satima iznosila je od 2 do 5 °C.

KANTONALNI OPERATIVNI CENTAR